

# Pakistan



# ALT BAŐLIKLAR

---

- TARİHÇE
- COĖRAYA, İKLİM
- NÜFUS
- YÖNETİM
- EKONOMİ
- YAKIN DOĖU ÜLKELER İLE İLİŐKİLER
- TARTIŐMALI KONULAR



# TARİH

---

- Pakistan Devleti, yirminci yüzyılın ortasında kurulmuş genç bir devlettir. Pakistan'ın 14 Ağustos 1947 yılından önceki tarihi Hindistan ile aynıdır.
- “Pakistan” adı ilk olarak, İngiltere’de öğrenim gören Müslüman öğrenciler tarafından 1940 yılında ortaya kondu. Pakistan, Pencap, Afgan, Keşmir, Sind ve Beluçistan isimlerinin baş harflerinin yan yana gelmesinden meydana gelip, mana itibariyle “temiz ülke” demektir.

# RÜYA VE TABİR (İKBAL İLE CİNNAH)


---



# BAYRAK

---

- **AY-YILDIZLI.**
- $\frac{3}{4}$  Yeşil,  $\frac{1}{4}$  beyaz. Yeşil müslümanları beyaz ise azınlıkların haklarını temsil eder. Yeşil alandaki yukarıya bakan hilal ve yıldız hem İslamı hem de sürekli ilerlemeyi temsil eder.



# COĞRAFYA

- Hindistan'ın kuzeybatısında yer alan Pakistan İslam Cumhuriyeti batıda İran, kuzeyde Afganistan, güneyde Umman Denizi'yle çevrilidir. Güney Asya'da yer alan Pakistan, yaklaşık olarak 803.943 km<sup>2</sup>'lik bir yüz ölçüme sahiptir.
- Pakistan'ın kuzeydoğusunda uzanan Himalayalar ve Hindukuş Dağları vardır.
- Ortalama yüksekliği 6.100 metre olan bu dağlarda K2 ya da Godwin Austen (8.611 metre) ve Nanga Parbat (8.126 metre) gibi dünyanın en yüksek tepeleri yer alır.
- Batıdaki Beluçistan Yaylası'nda çöller, tuz gölleri ve dar bir kıyı ovası vardır. Ülkeyi kuzeyden güneye kesen İndus Irmağı ile kolları zamanla büyük bir ova oluşturmuştur.

# PAKISTAN





# İKLİM

Pakistan iklimi, umumiyetle sıcak ve kuraktır. Fakat çoğu yerde hava sıcaklığı geniş ölçüde değişmektedir. Dağlarda sıcaklık yüksekliğe bağlı olarak değişir. Dolayısıyla bütün Pakistan'da bölgeler kutup iklimi veya aşırı sıcak iklim arasında değişebilen iklime sahiptir.

Yaylalarda ise hava sıcaklığı, mevsimden mevsime çeşitli farklılıklar gösterir. Haziran ayında hemen hemen  $46^{\circ}\text{C}$ 'yi bulan hava sıcaklığı ocak-şubat aylarında  $4^{\circ}\text{C}$ 'ye kadar inebilir. Kuzey bölgeler çoğunlukla yağış alan sahalardır. Dolayısıyla Himalayalar bölgesinin güneyinde ormanlık alanlar mevcuttur. Batı Pakistan ise umumiyetle yeşil alanlarla doludur. Güneyde Makran kıyı bölgesi, Karaçi ve Haydarabad Okyanus iklimi tesiri altındadır.

# TABİİ KAYNAKLAR

- Pakistan'ın yeraltı kaynakları fazla zengin değildir. Daha çok tabii gaz ve demir filizi mevcuttur. Bundan başka kömür, petrol, kromit, kireçtaşı ve alçıtaşı da bulunmaktadır.
- Pakistan'ın, kuzey bölgeleri ve buradaki dağlar tamamen ormanlık alanlardır. Bu ormanlarda çok çeşitli vahşi hayvanlar yaşamaktadır. Leopar, siyah ayı, kahverengi ayı ve ayrıca Sibiryadağ keçisi bulunur. Bu bölgelerde mavi koyun da yetiştirilir. Yaylalık sahalarda ve batı bölgelerde geyik, ayı, çakal, sırtlan, vahşi cins kediler ve çok çeşitli sürüngen ve kemirgen hayvanlar mevcuttur. Ülkenin umumiyetle bitki örtüsü ormanlık ve çayırlıktır. 100'den fazla türde kuşa, bu yeşil sahalarda çok rastlanmaktadır.
- Pakistan'ın, yer üstü kaynaklarının en önemlisi İndus Nehridir. Tibet bölgesinden doğar ve kollara ayrılır.

# NÜFUS

---

- Pakistan'ın nüfusu Temmuz 2014 itibariyle **196,174,380** olarak tahmin edilmektedir. Bu nüfus Pakistan'ı dünyanın en büyük 6. devleti yapmaktadır. Pakistan'ın 1951'de 34 milyon nüfusu bulunmaktaydı. **Pakistan**'ın nüfus artışı %1.49 olarak kaydedilmiştir.

# ŞEHİRLER

---

- Karachi 13.876 milyon;
- Lahore 7.566 milyon;
- Faisalabad 3.038 milyon;
- Rawalpindi 2.164 milyon;
- Multan 1.775 milyon;
- ISLAMABAD (başkent) 919,000

# NÜFUS DAĞILIMI

---

- **0-14 Yaş:** 33.3% (E 33,595,949/ K 31,797,766)
- **15-24 Yaş:** 21.5% (E 21,803,617/ K 20,463,184)
- **25-54 Yaş:** 35.7% (E 36,390,119/ K 33,632,395)
- **55-64 Yaş:** 5.1% (E 5,008,681/ K 5,041,434)
- **65 Yaş ve üzeri:** 4.3% (E 3,951,190/ K 4,490,045)

# DİN

---

- İslam (%97) ( Sunni %77, Şii %20).
- Hinduizm (%1,2)
- Hıristiyan (%1,4)
- Sih (%0,001)
- Ahmediler (0,01)

# ETNİK GRUPLAR

---

- Punjabi 44.68%
- Pashtun (Pathan) 15.42%
- Sindhi 14.1%
- Sariaki 8.38%
- Muhajirs 7.57% (Urduca)
- Balochi 3.57%
- Diğer 6.28%

# DİLLER

---

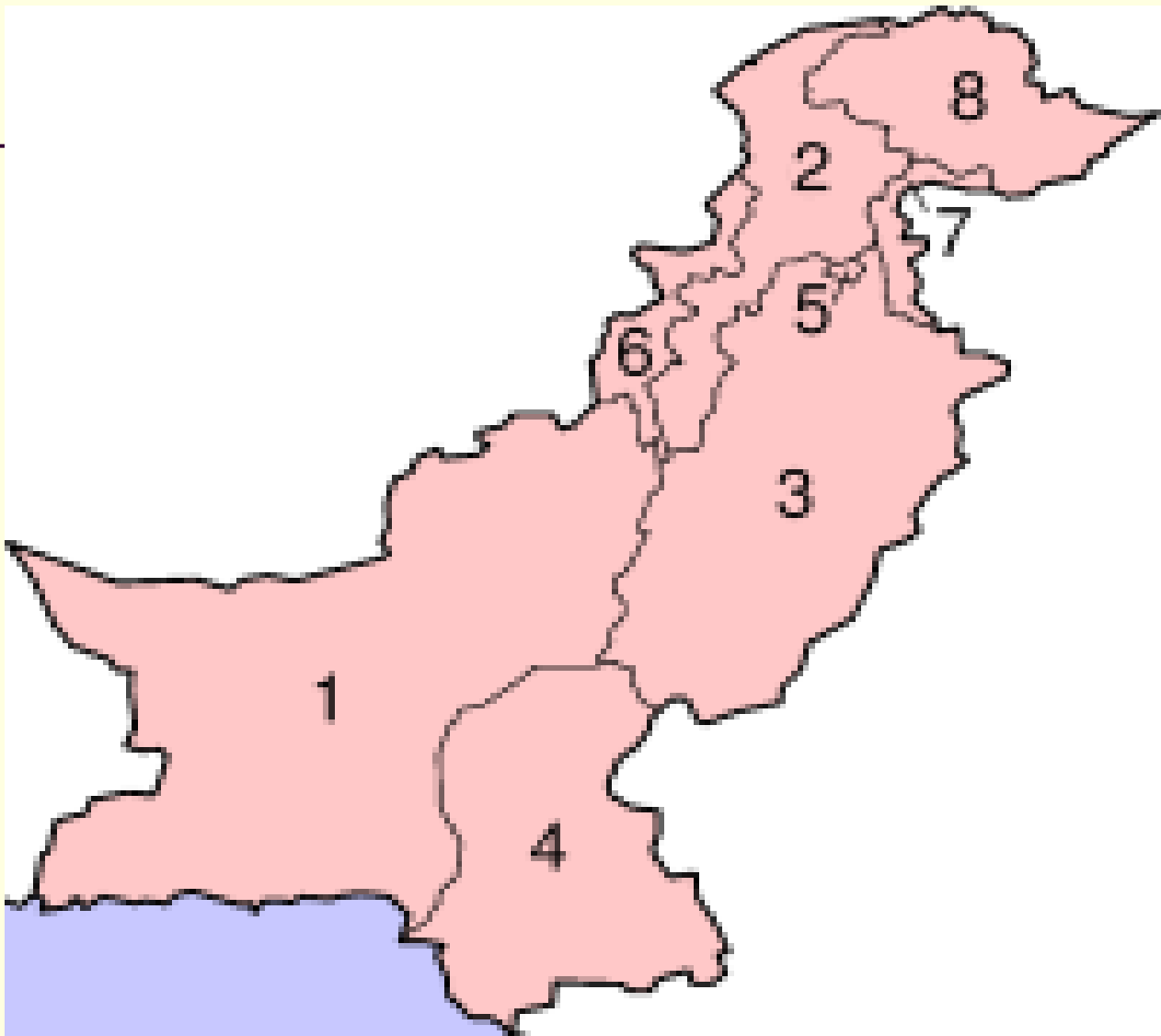
- Pakistan halkı, umumiyetle Urdu dilini konuşur. Bütün devlet dairelerinde ve hükümet işlerinde Hindistan'da olduğu gibi İngilizce kullanılır. Bu yüzden İngilizce resmi dil haline gelmiştir. Halkın çoğu İngilizce bilmektedir.
- Bunun yanı sıra eyalet dilleri ve çok sayıda diğer diller de kullanılır.
- Ana dili ders olarak eğitimin her aşamasında seçmeli olarak alınabilir.



# YÖNETİM (1)

---

- 4 Eyalet, 1 Federal yönetimli Aşiret bölgesi, ve 1 İslamabad başkent bölgesi;
- Balochistan, Khyber Pakhtunkhwa, Punjab, Sindh
- **not:** the Pakistan yönetimindeki Jammu ve Kashmir bölgesi iki ayrı bölge şeklinde yönetilir: Azad Kashmir ve Gilgit-Baltistan



# YÖNETİM (2)

- İdare bakımından Pakistan, esas olarak bir Federal İslam Cumhuriyetidir. İki meclisli bir parlamento veya Meclis-i Şura bulunur.
- Milli Meclis ve Senato.
- Milli Meclis, doğrudan halk tarafından seçilen 342 üyeden meydana gelir(60 sandalye bayanlara ve 10 sandalye gayri müslimlere tahsis edilmiştir). Bu rakam eyaletlerin nüfuslarına göre dağıtılır.
- 104 sandalyeli Senato'nun üyelerini ise eyalet meclisleri dolaylı olarak teknokratlar, alimler ve diğer alanlardan seçer. Bu rakam eyaletlere ve federal yönetimli bölgeler arasında eşit dağıtılır.
- İki meclis ve eyalet meclislerinin 5 senelik bir dönem için birlikte seçtiği Cumhurbaşkanı aynı zamanda Silahlı Kuvvetler Başkomutanıdır.

# YÖNETİM (3)

---

- **Seçimler: En son 11 Mayıs 2013 (sonraki 2018)**
- **Seçim sonuçları: Milli Meclis partilere göre):** PML-N 126, PPPP 31, PTI 28, MQM 18, JUI-F 10, PML-F 5, diğer 22, bağımsız 25, Bayanlara mahsus 60, Gayri Müslimler 10.

# EKONOMİ (1)

- Pakistan dünyanın, alım gücü esaslı GSYİH açısından yirmisekizinci büyük ekonomisidir.
- Ülkede ekonomi, temel olarak tarım ve tekstil sektörüne dayanmaktadır.
- GSYİH'nın sektörel dağılımı %21,8 tarım, %23,6 sanayi, %54,6 hizmet sektörü şeklindedir.
- Gerek tarım, gerek sanayi üretim, ülkeyi kuzey-güney ekseninde geçen İndus nehrinin etrafında bulunan verimli ovalarda yoğunlaşmıştır.
- Ülkenin finans ve ticaret merkezi Sindh Eyaleti'nin başkenti Karaçi'dir.
- GSYİH'nın %59'u ise tarım ve hizmet sektörlerinde başı çeken Pencap Eyaleti'nde üretilmektedir.
- Pakistan'ın temel ihraç ürünleri, pamuk, deri, pirinç ve tekstil malzemeleri olup, ABD, BAE, Afganistan, İngiltere, ÇHC ve Almanya ihracat yaptığı başlıca ülkelerdir.
- Ağırlıklı olarak petrol ürünleri, makineler ve telekomünikasyon cihazları ithal eden Pakistan'ın ithalat gerçekleştirdiği öncelikle ülkeler arasında ise Suudi Arabistan, ÇHC, BAE ve Kuveyt yer almaktadır.

# EKONOMİ (2)

---

- (2013 tahmini veriler)
- GSYİH (alım gücü esaslı): \$ 574,1 milyar
- Büyüme hızı: %3,6
- Kişi başı gelir: \$ 3.100
- İşsizlik oranı: % 6,6
- Enflasyon oranı: % 7.7
- Dış borç: \$ 52,43 milyar
- Pakistan nüfusunun yaklaşık %20'si yoksulluk sınırının altında yaşamaktadır.

# MUTFAK

- Altkıta'nın en zengin ve lezzetli mutfaklarından biri olan Pakistan Mutfađı, Hint Mutfađı ile çok benzerlik gösterir ve Altkıta Mutfađı'nın tüm özelliklerini taşır. Pakistan'da günde üç öğün yemek yenir. Şehirde, sabah kahvaltısında genellikle "Continental Breakfast" dediğimiz, ekmek, tereyađı, reçel ve bazen de yumurtadan oluşan kahvaltı yapılır. Öğleden sonra ve akşam ise geleneksel Pakistan yemekleri yenir.
- Pakistan Mutfađı'nda et, sebze ve bakliyat az çok eşit şekilde tüketilir. Ekmek ve pirinç de mutfađın vazgeçilmez öğelerindedir. Pirinç, haşlanmış olarak yendiđi gibi kırmızı ve beyaz etlerle ve sebze ile birlikte de pişirilir.

# SİLAHLI KUVVETLER

- Asker sayısı bakımından Dünya'da 5. büyük güçtür. Pakistan ordusu birimleri: Pakistan Kara Kuvvetleri, Pakistan Deniz Kuvvetleri, Pakistan Hava Kuvvetleri ve Pakistan Sahil Güvenlik Teşkilatı 'dır.Mevcut personel sayısı 600.400 civarındadır.
- 1962 sonrasında, Pakistan Silahlı Kuvvetleri, askeri sistem geliştirme ve araştırma işbirliği de dahil olmak üzere, Çin Halk Cumhuriyeti ile yakın askeri ilişkiler içerisinde olmuştur. Çin Halk Cumhuriyeti; Pakistan'ın önde gelen askeri tedarikçisi durumundadır. Her iki ülke de nükleer silah ve uzay teknolojileri programlarının geliştirilmesi için işbirliği yapmaktadır. Ayrıca iki ülke ortak tatbikatlara katılmaktadır.
- Pakistan Silahlı Kuvvetleri Amerika Birleşik Devletleri ile yakın askeri ilişkilerini korur. Aynı zamanda ABD'nin en büyük NATO dışı müttefikidir.



# ÇEŞİTLİ BİLGİLER

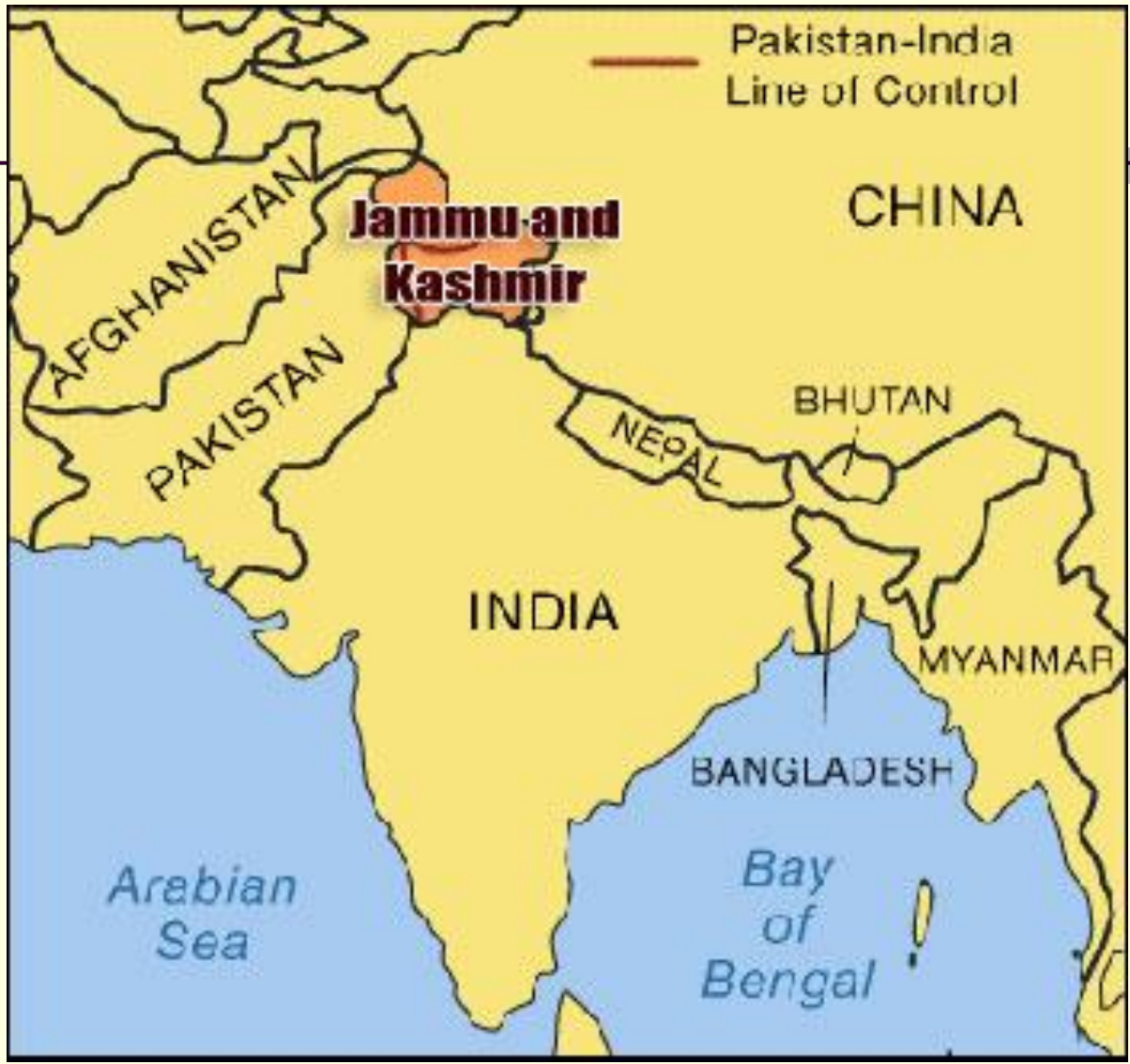
---

- 7. uluslar arası ve 1. Müslüman nükleer güç
- Nükleer kaynaklı enerji: % 2,1
- Havaalanı sayısı: 151
- Savaş teknolojileri:
- orta ve uzun menzilli nükleer kapasiteli füzeler (Gazneli 3000 km, Şahin 5.500 km)
- Çin işbirliği ile JF-17 THUNDER savaş uçağın seri imalatı.

# YAKIN DOĐU MÜSLÜMAN ÜLKELER İLE İLİŐKİLER

---

- AFGANİSTAN
- İRAN
- BANGLADEŐ



# TARTIŐMA KONULARI

---

- KEŐMİR
- TALİBAN
- BELUÇİSTAN
- SİYASİ İSTİKRARSIZLIK

# TEŐEKKÜRLER...

---

